

EL COLUMPIO DE VALDECARRIZO

SAN CLEMENTE DE VALDUEZA



Desde **San Clemente de Valdueza**, entre colmenas y castaños, ascendemos con la mirada en el arroyo de **La Raseda**, que alimentaba los dos canales romanos del Oza.



Valdecarrizo en una atalaya maravillosa, un repaso visual a **La Tebaida**. La sorpresa: los **columpios** en brazos de los pacientes **robles**, una delicada obra que hay que aplaudir y cuidar.

Y rodeando la **Corona del Castro**, puesto de vigilancia de los canales, la bajada a **Villanueva de Valdueza**, la del olvidado **Virrey del Perú**. Un mar de viñas hasta **San Lorenzo**.



ÍNDICE INTERACTIVO



PONFERRADA

+ TRANSPORTE A LA DEMANDA

+ TRANSPORTE ESCOLAR

+ OTROS MEDIOS TRANSPORTE

12,1 km



20 minutos



SAN CLEMENTE DE VALDUEZA



ARROYO DE LA RASEDA



COLUMPIO DE VALDECARRIZO



ARROYO DEL RÍO GUÍO



CANTERA CORONA DEL CASTRO



VILLANUEVA DE VALDUEZA



PUENTE DE SAN LÁZARO



SAN LORENZO

SMT

5



**PUENTE
BOEZA**

SMT

5



PONFERRADA

RESUMEN



Distancia total:
11.3 km



Entre
4 y 5 horas.




Desnivel: **Medio**



Dificultad: **Media**

GOOGLE MAPS

Descarga el mapa
de la ruta en la **web**



FIABLES



SENCILLOS



ACTUALES



 **MAPA
ESQUEMÁTICO**



COPYRIGHT



**AUTORÍA
Y CONTACTO**



VUELVE
AL **ÍNDICE**



**RETORNA AL
PUNTO ANTERIOR**



**MÁS
INFORMACIÓN**



ACCESO
A **WEB**

RECTO



CRUCE



BIFURCACIÓN



Información



Dirección de ruta



Mira y da la vuelta



SAN CLEMENTE
DE VALDUEZA



A PEÑALBA
DE SANTIAGO



PLAZA
LAS PARRAS



El **TD** nos deja en **La Plaza** (o Plaza de las **Parras**), a dos pasos de la **iglesia** parroquial.

R

A cuchilladas

Levantada sobre el **Penedo** (un peñasco alejado de las avenidas del Oza), encierra una turbulenta historia. Un **sagrario**, un pendenciero entallador de Ponferrada, llamado **Abecia**, y un **piadoso** mayordomo de San Clemente, Alonso Prieto, en el verano de **1589**, con trágico desenlace.

IGLESIA DE SAN CLEMENTE

ALTITUD
686
METROS



B

IGLESIA DE SAN CLEMENTE ⊕

LLEVA AL MISMO
SITIO POR LA
CALLE CALLEJA



B



A VALDEFrancos



R



ARROYO DE
LA RASEDA





R

VALDETEJINA



Valdetejina fue un asentamiento, de época indeterminada, donde se hallaron fragmentos de ollas y tejas.

B



A UNAS HUERTAS.



B




AL COLUMPIO DE
VALDECARRIZO POR EL
SOTO LOS QUIÑONES





R



El castaño pertenece al género **Castanea**. Puede llegar a los **30** m de altura. Y llegan a vivir más de **mil** años.





A photograph of a dirt path in a forest. A hiker with a red backpack is walking away on the path. A large brown circular overlay is in the upper right, containing text. A white arrow points to a path junction on the left, and a yellow arrow points to the path ahead. A yellow circle with a 'B' is in the top left, and a white circle with three horizontal lines is in the bottom right.

En 2006 llegó de China la **avispilla** del castaño. Se la está combatiendo con el '**Torymuss sinensis**', otra avispa que es su principal **depredadora**.

AL CANAL CN-2





R



Atención: pasaremos junto a un **colmenar**. Evita **hablar** alto para no asustar a las abejas, las **fotos** y vídeos hazlos desde lejos y **no entres** en el colmenar. ¡Respetar a las abejas!



EL SIERRO
(LAS CASICAS)
1.198 m

MIEL DE EL BIERZO ⊕

Colmenas

Castaño, **brezo**, roble y encina de los Aquilianos, el sustento para que las aplicadas abejas elaboren una miel de **28 lunas**, de color oscuro, un intenso sabor **dulce** y un toque amargo.





R

Cantera

En el ascenso a **Valdecarrizo** encontramos los restos de una antigua cantera de piedra **caliza**. Más adelante, en la parte media de la **Corona** el Castro, encontraremos otra cantera, abandonada también. Es muy habitual ver en el entorno de **Ponferrada** este tipo de explotación **minera**.

B

La **castaña** quitó el hambre de personas y animales. Con su **madera** se levantaron viviendas, se hicieron **retablos** y proporcionó calor en la **lumbre**.



AL SOTO



No coger **castañas**: son propiedad de los vecinos. Mejor **comprarlas** para así contribuir a la **economía** local.

Las **conducciones** hidráulicas de **Las Médulas** son las segundas más **largas** de la Antigüedad.

CANAL
CN-2

CANAL
CN-1

Canales

El canal romano **CN-1** discurría unos **140** metros por debajo del **CN-2**, de ahí de llamarles “el alto” y el “bajo”. Apenas quedan **restos** visibles del **CN-1**, siendo el **CN-2** transitable en varios kilómetros.

CAMINA Y CONOCE EL CANAL CN-1 EN LA RUTA 1.

CAMINA Y CONOCE EL CANAL CN-2 EN LAS RUTAS 2 y 5.

B

SI AL PUEBLO
POR OTRO SITIO QUIERES
BAJAR...
CONTINUA POR ESTE LUGAR...



DESCIENDE A
SAN CLEMENTE
DE VALDUEZA POR EL
SOTO LOS QUIÑONES



B

**CORONA
EL CASTRO**
1.041 m



**CONTINUACIÓN DE LA RUTA
TRAS VISITAR EL COLUMPIO**



El columpio

El columpio de **Valdecarrizo** es obra de **Mariví y Goyo** que, durante el 2021, lo han finalizado. Desde esta **atalaya**, sus padres disfrutaban de los **fuegos artificiales** en las fiestas de la Encina. Y ya no solo es **encomiable** el enorme trabajo de desbroce y limpieza. La delicadeza en los detalles es digna de elogio: los carteles, las **flechas**, las casitas de los pájaros, las nueces y su cascanueces...

ALFITUD
913
METROS





Lo primero

Bajo el cerro **Picuelo** están los pueblos de **Palacios** de Compludo y **Carracedo** de Compludo. Y **Compludo**, donde los investigadores se afanan en buscar en el **Prao de la Iglesia** el germen de la **Tebaida Berciana**.

PICO PICUETO

1.551 m

EL PEDROSO (+)

El Pedroso

En el castro El Pedroso, habitado desde milenios, buscó la soledad **San Valerio** en el siglo VII, uno de los anacoretas más nombrados de la **Tebaida Berciana**.



CABEZA DE
LA YEGUA
2.142 m

LA GUIANA
1.846 m

AQUILIANOS⁺



El alto

El canal **CN-2** comienza en Peñalba, a unos 1.100 m. Desde **Valdecarrizo** se llega, por El Sierro, a una curva en donde se adentra en el valle del **Forgas**, donde discurre el arroyo de **Bocarrodrigo**, o del Río Guío.

CANAL
ROMANO
CN-1



AL CANAL CN-2

ALTITUD
913
METROS



R

LA CORONA EL CASTRO

CORONA
EL CASTRO
1.041 m

CANAL
CORONA
CN-1

El bajo

El canal **CN-1** discurre unos 140 metros bajo el **CN-2**. Es difícil de vislumbrar al estar casi enteramente destruido. Ambos canales eran vigilados desde lo alto de la **Corona** el Castro.





EL SOTO DE VALDECARRIZO



E

Ni el oro ni el
carbón.

El verdadero tesoro
de **El Bierzo** ha
sido, desde milenios,
el **castaño**.



ATAJA POR
EL SOTO





Bocarrodrido

Al **CN-2**, al canal que circula más alto, se accede por este precioso y cerrado valle que forma el arroyo de **Bocarrodrido**, o del **Río Guío** para los mapas oficiales de manera equivocada.



AL CANAL CN-2



ALTITUD
735
METROS





El **castaño**
tiene varios enemigos que
merman su producción, y que
pueden llegar a matarlos.
Le atacan dos hongos:
la **tinta** y
el **chancro**.



A VALDEFrancOS

ARROYO DEL
RIO GUIO
(BOCARRODRIGO)



**R****FUENTEFRÍA**
1.412 m**FORGAS
(FORGOS)**
1.482 m**CANAL
CN-2**

El Forgas

El estrecho **valle** es bien conocido por los muchachos y muchachas de Valdefrancos. Allí hacían la “**universidad**”, cuidando el ganado en los pastos de Valdecastro o **Valdecabra**, en las laderas donde ahora creen **robles** y helechos. No era raro que apareciera el **lobo** y se hiciera con alguna oveja o cabritillo, con el **terror** que infundía a aquellos, todavía, **niños**.



B

CANTERA DE VALDEFrancOS



ASCIENDE A
CORONA EL CASTRO



PARADA
SMT
130
MINUTOS

ALTITUD
826
METROS



R

SOTO DE VALDEMUNIEL

ARROYO DE
FUENTE BLANCA



B

LA GANADERÍA EN LA VALDUEZA ⊕



**ASCIENDE A
CORONA EL CASTRO**



ALTITUD
800
METROS





EL PAJARIEL
817 m



VILLANUEVA
DE VALDUEZA





CERRO
PANDILLA
792 m



OPCIONAL



SE RECOMIENDA
TOMAR ESTE
ATAJO QUE
ACORTA LA BAJADA
A VILLANUEVA



A VALDEFrancOS



B



ASCIENDE





SALTA
CARNERO
925 m

VALDEBRIMEROS
971 m

PICO PEDRO
1.251 m

VALMENOR

Valles

El impresionante valle de **San Adrián** y, tras él, el valle de Santa Lucía, tan iguales y tan diferentes. Los canales **CN-1** y **CN-2** los rodeaban, camino de Las Médulas.



B

PICO PEDRO
1.251 m

VALDEBRIMEROS
971 m



**A LA CALLE REAL
DE VILLANUEVA
DE VALDUEZA**

**PARADA
SMT
95
MINUTOS**

**CALLE
HORNO**



B



CALLE
HORNO

A LA CALLE REAL
DE VILLANUEVA
DE VALDUEZA

El descenso está tocando a su fin. **Villanueva de Valdueza** a tiro de piedra.

 VILLANUEVA
DE VALDUEZA

IGLESIA DE LA ASUNCIÓN



ALTITUD
670
METROS





LOPE
GARCÍA
DE CASTRO



IGLESIA DE LA ASUNCIÓN 

Un virrey

Lope García de Castro reposa en la iglesia de la Asunción, frente a la casa donde **nació**. Fue nombrado Virrey del **Perú**, por mandato de **Felipe II**.



B



A SAN ADRIÁN
DE VALDUEZA



PARADA
SMT
85
MINUTOS




R



JOSÉ
RODRÍGUEZ
CUBERO

CASA CON
DOBLE CORREDOR



A LA PLAZA
LOPE DE CASTRO

CALLE
REAL



R

Un erudito

Carlos de la **Casa Martínez** es **hijo insigne** de Villanueva de Valdueva desde el 2000. Una **placa**, casi ilegible, lo recuerda, a los pies de una **cruz**. Doctor en Historia Medieval, además de conferenciante, **escritor**, articulista...



PLACA

30

A LA ERMITA
DEL CRISTO POR
LA CALLE REAL

AVENIDA
VN



B

ERMITA DEL CRISTO 



**AL CAMPO DE
LAS DANZAS Y
A SAN ADRIAN**

**PARADA
SMT
80
MINUTOS**

**TAXI
PONFERRADA
16€**





BANCO



**A SAN ESTEBAN
DE VALDUEZA**



R



R

ARROYO DE
VILLANUEVA



PUENTE Y ERMITA DE SAN LÁZARO (+)

Lepra

En este frondoso paraje se levantaba un **hospital** para leprosos. Y, pegada al puente, la **ermita** de San Lázaro, que estuvo en pie hasta 1830. Llegó a contar con un **ermitaño** al que se le pedía que la mantuviera limpia y atendiera a aquellos que fueran a **orar** y decir misas.

EL RÍO OZA (+)





A SAN ESTEBAN
DE VALDUEZA

A TORAL
DE MERAYO

TAXI
PONFERRADA
12€

San Esteban de Valdueza está a unos 600 metros, unos **8** minutos andando, por si se desea tomar un taxi.

Toral de Merayo está a **75** minutos andando, por un ancho camino con poco desnivel. Allí se pueden coger las líneas **2** y la **I** del **SMT**.

R



La ascensión es corta, de apenas **600** metros, pero con un **fuerte** desnivel.



NO RECOMENDADO



**RODEA EL
CERRO ENCINADO**



B



A SAN ESTEBAN
DE VALDUEZA





LA GUIANA

1.846 m

CAMPO DE
LAS DANZAS

1.448 m

BARRANCO DE
JUAN PRIETO



«Y en esto, vi cómo la vaca de **Juan Prieto** hincó los cuernos en las costillas de **Lozana**, la vaca de Macía y la echó del camino abajo hasta un arroyo. Y sé, que si no fueran las dos vacas de Juan Prieto y Asensia Estébanez, la vaca de Macía no se despeñaba por ser el camino suficiente y venir la vaca **mansa** y segura”. »

CRÓNICA RECOGIDA POR:
José Diego Rodríguez Cubero





EL PAJARIEL
817 m



A SAN LORENZO



AL PAJARIEL



ALTITUD
696
METROS



PARADA
SMT
35
MINUTOS

B

LOMBILLO DE
LOS BARRIOS

SALAS DE
LOS BARRIOS



A VILLAR DE
LOS BARRIOS.
A SAN CRISTÓBAL
DE VALDUEZA

PARADA
SMT
30
MINUTOS



R

EL VINO DE PONFERRADA



Por la derecha, el cauce del arroyo de la Franca.

R

«Para buen **vino** Los Barrios /
Para cantar San Lorenzo / para
buen vino Los Barrios / y para
niñas **bonitas** vete a Toral de
Merayo / vete a Toral de Merayo /
para cantar **San Lorenzo** / Lo
mejor que hay en El Bierzo (...))»

CANCIÓN POPULAR



B

A VILLAR DE
LOS BARRIOS



PARADA
SMT
10
MINUTOS



B



B



A VILLAR DE
LOS BARRIOS



PARADA
SMT
6
MINUTOS



B



A VILLAR DE
LOS BARRIOS
AL PUENTE BOEZA

**CAMINO DEL
CALLEJÓN**





⊕ SAN LORENZO



CAMINO DEL
CALLEJON

ALTITUD
560
METROS





3 escudos

Pocos edificios en El Bierzo pueden presumir de tener tres escudos como esta **casa** de los Flórez. El que da a la calle **Lombano**, emplazado a baja altura, con su notable factura, es un compendio de **heráldica** en piedra.

CASA DE LOS FLÓREZ +



A LA CASA DE
LOS CARUJO



CALLE
LOMBANO



A 2 minutos andando está la casa de los **Carujo**, su **palomar** y la **iglesia** de San Lorenzo.

SAN LORENZO

CARRETERA SANABRIA, 260

SMT

5

REGRESO de SAN LORENZO

Lunes a
Viernes

07:45

08:45

10:45

12:45

14:45

15:45

16:45

18:45

20:45

Sábados
laborables

07:45

08:45

10:45

12:45

14:45

17:15

21:15

Domingos
y festivos

13:15

17:15

21:15

DATOS OCTBRE DE 2021

TAXI
PONFERRADA
8€

AL PUENTE BOEZA

SMT

5



A **25** minutos andando está la parada **SMT** del Puente Boeza, donde se puede tomar la línea 5 con **más** frecuencias.

PUENTE BOEZA

**CARRETERA SANABRIA, 260
COOPERATIVA**

SMT

5

REGRESO de **PUENTE BOEZA**

**Lunes a
Viernes**

**PRIMER BUS
07:15**

A las y 15

A las y 45

**ÚLTIMO BUS
21:45**

**Sábados
laborables
mañanas**

**PRIMER BUS
07:15**

A las y 15

A las y 45

**ÚLTIMO BUS
15:15**

**Domingos
y festivos**

**PRIMER BUS
07:15**

A las y 15

**ÚLTIMO BUS
21:15**

EXCEPTO

A las 08:15

**Sábados
laborables
tardes**

**PRIMER BUS
15:15**

A las y 15

**ÚLTIMO BUS
21:15**

DATOS OCTBRE DE 2021





INFORMACIÓN ADICIONAL:



PUEBLOS, IGLESIAS, PERSONAJES
CASAS, RÍOS, (...)





SAN CLEMENTE DE VALDUEZA

Encajonado entre los altos montes que lo aprisionan, con el río **Oza** dividiendo el caserío, tiene su origen en los inicios del monasterio de San Pedro de Montes. **San Clemente** es ya citado por el obispo de Astorga, Gonzalo, en el **992**, cuando lo dona al monasterio, la *Santum Clementum* de entonces. En el censo de 1857 aparecían **1.227** habitantes, repartidos en 300 casas, una cifra difícil de imaginar ahora, donde apenas llega a los **40 vecinos**. Llegó a ser cabeza de municipio hasta que en **1877** se integra en el de **San Esteban** de Valdueza. En toda la Valdueza tuvo gran predicamento el culto a **San Clemente**, con referencias en el epígrafe robado de la ermita de la **Santa Cruz** de Montes.

LA PRIMITIVA IGLESIA

Donde hoy se asienta el **cementerio**, en la margen derecha del Oza, aún se pueden adivinar las trazas de una **iglesia**, posiblemente del siglo X. Debido a la cubrición de tierra y su uso moderno como camposanto, apenas es visible la parte superior del arco de una **ventana**, hecho de dovelas de **pizarra**.





IGLESIA DE SAN CLEMENTE

Las avenidas del Oza de los siglos XVII y XVIII hicieron estragos en los pueblos de su ribera como **Valdefrancos** y San Clemente de Valdueza. Según reza una inscripción en su portada **barroca**, data de **1704**. Antes, los feligreses acudían a una modesta iglesia en la margen derecha del río (ahora **cementerio**) destruida por la riada de **1696**, y donde aún se pueden advertir una ventana **abocinada** con arco de herradura entre la maleza.

Para la nueva iglesia se fijaron en El Penedo (peñasco), junto a la casa del Consistorio. Por su elevación, confiaban en que el agua no la afectara como en las siguientes riadas de 1698 y **1700**. El edificio se asienta en la roca por lo que la tradición de ser **enterrados** en el templo no podía cumplirse. Hubieron de meter tierra para lograrlo. Y además no podían procesionar alrededor de ella, debido a la estrechez en derredor.

ACUCHILLADAS

En el verano de **1589**, el mayordomo Alonso **Prieto** trajo de Ponferrada al entallador Juan de **Abecia** para que les hiciera un hermoso **sagrario** (donde se guarda el copón con las **hostias** consagradas). Por disputas no aclaradas, el de Ponferrada acuchilló al mayordomo. En el lecho de muerte, el bueno de Alonso Prieto perdonó al violento **Abecia**, con lo que este se libró de la cárcel. Un antiguo sagrario se guarda en la iglesia, aquella obra que abandonó, a la carrera, Abecia y que otro tuvo que culminar.





LA MIEL DE EL BIERZO

El Bierzo es la región más pequeña del mundo que posee más **Alimentos** de Calidad, **Marcas** de Garantía y Denominaciones de **Origen**: manzana, pera, **castaña**, pimiento, **botillo**, cereza y el vino. Ya desde **2018** se habla de la consecución de la Marca de Garantía para la miel berciana. **Roble**, brezo y **encina** abundan en la comarca, donde se sitúan las **colmenas** en una altura que ronda los 1.100 metros. Un buen ejemplo es esta **colmena** en el paraje de Valdecarrizo, miel de los Aquilianos. En los trayectos que aparecen en esta **guía** no será raro pasar junto a alguna colmena. Y recordad hacerlo **en silencio**, sin molestar ni acercarse. ¡Abejas trabajando!





EL CASTAÑO

EL VERDADERO ORO DE EL BIERZO

Del género
Castanea.

Puede llegar a **los 30 m** de altura, como una casa de 9 ó **10** pisos. Llegan a **vivir** más de **mil** años.

PLAGAS

La **tinta**, un hongo que afecta a las raíces.

El **chancro**, otro hongo.

Y La **avispa**, llegada en 2006 de **China**.

MUSGOS

No dañan al **castaño**, solo lo usan como un lugar donde sujetarse.

SUSTENTO Y MADERA

La **castaña** quitó el hambre de personas y animales. Con su madera se levantaron viviendas, siendo el pilar central de las **pallozas**. Iglesias, sus **retablos** y santos, se han tallado con ella. **Toponimia** berciana: San Pedro Castañero, Turienzo Castañero. Y apellidos: Castañeda, Castiñeira o **Castañón**.

EL MAGOSTO

Es la fiesta no religiosa con más adeptos. En **noviembre**, personas de toda condición se reúnen para comerlas **asadas** en una lumbre comunal, con **canciones** y bailes.





LA TEBAIDA BERCIANA

Esta denominación aparece, por vez primera, en el libro *España Sagrada*, escrito por el Padre **Flórez** en el siglo XVIII. En él hace una comparación entre la Tebas **egipcia** y la berciana por la profusión de anacoretas, monjes y santos. **San Genadio**, San Valerio o San Fructuoso decidieron asentarse en El Bierzo, buscando una mejor conexión con la divinidad. Bajo el telón de fondo de roca de los **Aquilianos**, la Tebaida Berciana atesora lugares y valles de belleza mística, con castaños centenarios, agrestes montañas surcadas por dos canales romanos que llevaban su húmedo tesoro hasta **Las Médulas**. Y **Compludo**, donde todo empezó, el monasterio de San Pedro de Montes, el valle del Oza con sus hermosos pueblos, o **Peñalba** de Santiago, uno de los lugares más bellos del mundo.

SANTOS Y MONASTERIOS.

En la **Tebaida** Berciana pudo haber unos 30 monasterios, muchos de ellos de madera y de dimensiones modestas. Y se calcula unos 24 personajes Santos, entre hombres y mujeres. Por que sí, también había mujeres pero su huella ha sido casi borrada.

PATRIMONIO DE LA HUMANIDAD

En 2015 se iniciaron las gestiones para solicitar que La Tebaida sea declarada Patrimonio de la **Humanidad**. Un merecido premio que vendría a ayudar en su **preservación** y conocimiento.





EL CANAL ROMANO CN-1

Los ingenieros **romanos** lo sabían: sin agua no hay oro. Esta asombrosa obra de **ingeniería** aún soporta el paso del tiempo, dos mil años después de ser creada.

El **CN-1** es uno de los **dos** canales que hay en el Oza. Nace bajo lo que es hoy **Peñalba** de Santiago, y es transitable desde **Montes** de Valdueza durante **2.700** m. Discurre a unos **920** m de altitud, 180 metros por debajo del **Canal CN-2** en su comienzo. Su estado de conservación es **deficiente** pues se usó como camino carretal, y las labores agrícolas y forestales. Tras recorrer **65** km de difícil orografía, desaguaba en **Las Médulas**.





EL CANAL ROMANO CN-2

Sin agua no hay oro, bien lo sabían los ingenieros **romanos**. Esta asombrosa obra de **ingeniería** soporta a duras penas el paso del tiempo, **dos mil** años después de ser creada. Es uno de los **dos** canales que hay en el Oza. Parte cerca de **Peñalba**, a unos 1.100 m de altitud. Desde el **aparcamiento** se puede ver una línea que se dibuja bajo la **Cueva de San Genadio**, para luego rodear el imponente *El Carballal*, hasta toparse con el arroyo del **Pico Tuerto** y convertirse en camino.

Vuelve a aparecer como canal por encima de **Montes** de Valdueza, pasada la Fuente de los **Chanos**. Inicia un vertiginoso periplo, girando 180° bajo el Pico de Águilas, para recorrer el valle del arroyo de la **Raseda**. Luego, el profundo valle tallado por el arroyo del **Río Guío**, un cerrado robledal. El canal se corta a poca distancia de la **Corona** del Castro después de recorrer 12 km. Su destino era un estanque del **Campo de Braña**, cerca del mirador de Orellán, en **Las Médulas**. Al discurrir tan alto, propició que la presión humana no fuera tan intensa, facilitando que haya llegado a nuestros días en un estado aceptable, sobre todo en los tramos en **roca**, donde se distinguen a la perfección el **cajero** y los **hastiales**.





EL PEDROSO Y SAN VALERIO

Es un asentamiento de tipo **castreño**, datado entre la época de **Hierro I**, Hierro II y Romano Altoimperial. Aprovecharon un **espigón** pizarroso, de unas 2 hectáreas, a 872 m de altitud, delimitado por el río Oza, el arroyo de Manzanedo y un arroyo sin nombre. Se aprecian dos **fosos**, uno al este y el otro al oeste, muy marcados. Actualmente, el cerro está cubierto por **roble** en la parte alta y por encina **carrasca** en sus laderas, junto con **castaños** y álamos. Se hallaron trozos de **tégulas** (una teja rectangular) e **ímbrices** (una teja semicilíndrica), ambas usadas en la Antigua **Grecia** y en la Antigua Roma para cubrir los edificios.

SAN VALERIO

Es uno de los personajes más notables de la **Tebaida Berciana**. Nació en el 630 d. C. en Astorga, falleciendo a los 65 años tras una vida como **anacoreta**. Algunas fuentes afirman que habitó en este **castro** huyendo del ruido del mundo, en los períodos de más estricta **soledad**.

LA GUIANA
1.846 m

IGLESIA DE
VILLARINO

CASTRO
EL PEDROSO

Desde la **carretera** que conecta Manzanedo con San Cristóbal se distingue mejor el espigón pizarroso del castro **El Pedroso**.





LOS MONTES AQUILIANOS

Están definidos por una franja de más de 20 km de larga que se extiende de este a oeste, cerrando la comarca de El Bierzo por el sur, con picos que superan los **2000** metros de altura. A buen seguro, sean el elemento **vertebrador** del municipio ponferradino, el más destacado. Desde cualquier punto, en cualquier **atalaya**, siempre están ahí, vigilantes. Acogen bajo sus riscos, entre los angostos valles, joyas engarzadas en el tiempo: la **herrería** de Compludo, el **monasterio** de San Pedro de Montes de Valdueza, la hermosura de **Peñalba** con su iglesia sin parangón, el mítico río **Oza** al que alimenta con sus nieves, un valle de Santos y **eremitas**; y la **Tebaida Berciana**, en trámites por llegar a ser declarada Patrimonio de la Humanidad, **argumentos** de sobra tiene.

RED NATURA 2000

Esconden tesoros de incalculable valor ecológico. La **Red Natura 2000** es una red ecológica europea de áreas de conservación de la biodiversidad. Flora y **fauna** diversa a un paso de la ciudad.

LOS MONTES AQUILIANOS



Desactiva el Giro Automático.

LA FOTO PANORÁMICA MUESTRA EL PERFIL DE LOS AQUILIANOS, CON SUS PICOS MÁS DESTACADOS Y LA SITUACIÓN DE ALGUNOS DE SUS PUEBLOS. LOS PUEBLOS NO VISIBLES ESTÁN ENMARCADOS EN AMARILLO





LA GUIANA

La Guiana. Aguiana. **Aquiana**. 1.846 metros. A pesar de no ser la cota más alta de los Aquilianos, la **emblemática** montaña sobresale entre los altos picos que la flanquean por el oeste. Destaca con su forma **piramidal** aunque eso cambia por la perspectiva. Peculiares son los **Doce Apóstoles**, una reconocible veta **calcárea** que recorre longitudinalmente las faldas de los Aquilianos. Montaña sagrada, guía de Ponferrada. En su ermita se da un momento culmen de **El señor de Bembibre** de Gil y Carrasco que no desvelaremos. Y es una de las montañas que guardan la Leyenda de las **7 Vírgenes**.





LA CORONA DEL CASTRO

El yacimiento de la **Corona del Castro** se localiza sobre un crestón de pizarra, entre el **arroyo** de Villanueva, el del Río Guío y el río **Oza**. Es un asentamiento de tipo **castreño** de forma ovalada. Tal vez estuviera habitado en época **prerromana** pero esto no está del todo claro. Su último uso fue el de **controlar** los canales que pasan por debajo de él. Es, además, un excepcional **mirador** natural de la zona, con sus 1.041 m de altitud. En una de las prospecciones arqueológicas hallaron fragmentos de **cerámica** vulgar de color gris y de **pasta micácea** (de abundante mica) para su uso al fuego directo.





LA GANADERÍA EN LA VALDUEZA

Desde tiempo inmemorial, la **ganadería** ha sido parte fundamental del sustento de la población **berciana**. Aún hoy se pueden ver pastando libremente ganado **vacuno** en las laderas de la **Corona del Castro**, en los montes de **Villanueva** de Valdueza, Valdefrancos y Valdecañada.

En una amplia extensión del sureste de Ponferrada, que culmina en **San Cristóbal**, permanecen sus desoladas huellas, con ese paisaje de **páramo** estepario en donde domina el matorral, y una ausencia casi total de árboles. Junto con los restos de **cabañas** diseminadas, la mayoría en ruinas. Notable es la ganadería que pasta por Los Llanos y ambos lados del arroyo de Rioferreiros, bajo las peñas de **Ferradillo**.





VILLANUEVA DE VALDUEZA

Bajo la influencia de la mágica **Guiana**, se encuentra el pueblo de Villanueva, dividido por el arroyo homónimo. Perteneció durante años al **monasterio** de Montes de Valdueza. A finales del siglo XVI, **Felipe II** crea el Señorío de Villanueva.

En 1660 un **incendio** destruye el pueblo. Lo reconstruyen más cerca de la iglesia de la Asunción, un templo de origen románico.

En Villanueva nació **Lope García** de Castro. Ejerció como gobernador del **Virreinato** del Perú y llegó a presidente de la Audiencia de Lima entre 1564 y 1569. Su sobrino fue **Álvaro de Mendaña**, el descubridor de las islas Salomón, en Oceanía. Familia berciana con casta aventurera. Lope está enterrado en la iglesia de La Asunción.

En la entrada a Villanueva está la **ermita del Cristo**. Aún se ven buenos ejemplos de **arquitectura** popular, con casas de corredor, un horno de barro, tres **fuentes** con historia y un palomar. Y en lo alto, la notable **iglesia** de la **Asunción**.

Hasta hace no muchos años, hubo un reconocido Museo del **Carro**. Dicen que Michael Jackson se interesó por comprar algunos para su rancho *Neverland*.





IGLESIA DE LA ASUNCIÓN

Iglesia **románica** del siglo XII en origen, adscrita al monasterio de Montes. Actualmente presenta una armadura renacentista de cubierta de la nave de par y nudillo (vigas inclinadas) con tirantes del siglo XVI. Pegada a la espadaña, una estructura esconde una escalera de **caracol** para acceder al campanario. Y un reloj de **sol** con una fecha: **1697**. En lo que hoy es un jardín estaba situado el antiguo **cementerio**, utilizado desde 1842 hasta los años 40 del siglo XX. La Junta de Castilla y León la declaró **Bien de Interés Cultural** con categoría de Monumento en 1993.

EL VIRREY DE PERÚ

Lope **García de Castro** descansa en la capilla mayor de la iglesia. Justo enfrente, en la plaza de **El Sagrado**, se encuentran la casa parroquial y otro edificio anexo. Allí nació (en 1516) y pasó sus primeros años de vida, el futuro **Virrey** de Perú. En **2022**, una necesaria **rehabilitación** le dará un nuevo uso como albergue.

UNA IGLESIA CON UN ÁNGEL CAÍDO

En septiembre de 2016, el director malagueño Francisco **Parra** rodó en la iglesia (y en la casa parroquial) el cortometraje **Ángel caído**, un filme entre la comedia costumbrista y el relato de terror gótico. Ambientado en la España de los años 50, narra cómo la tranquila vida de **Don Benigno** cambia abruptamente cuando algo cae sobre su parroquia.





LOPE GARCÍA DE CASTRO

Lope García de **Castro** y Baeza de Grijalba nació en **1516** en Villanueva de Valdueza. Se licenció en Leyes en **Salamanca**. El afamado Francisco de **Vitoria** le enseñó que los indios no son seres inferiores, sino que poseen los mismos derechos que cualquier ser **humano** y son dueños de sus tierras y bienes. Ideas éstas muy avanzadas para los convulsos tiempos que se vivían en el país. En **1541** fue **oidor** (escuchaban a las partes en un proceso judicial) de la Real **Chancillería** de Valladolid. Y es nombrado miembro del Real Consejo de **Indias**. Allí conoció al futuro rey **Felipe II**. Tiempo después el monarca recordó su valía, y le envió al **Perú** para poner orden en el desafortunado **Virreinato** de Diego López de **Zúñiga**, Conde de Nieva. Cuando llegó al Perú, López de Zúñiga había sido asesinado por un marido **celoso**. Sin demora, el **berciano** se marcó cuatro objetivos: reanudar el cobro de impuestos para la Real **Hacienda**, la creación de grandes Haciendas, la fundación de la Casa de la **Moneda** en Lima y la creación del Derecho de **Aduana**.

Murió el 8 de enero de 1576 en Madrid, a los **59** años. Por su expreso deseo, lo enterraron en **Villanueva** de Valdueza.

ÁLVARO DE MENDAÑA

Su sobrino, **Álvaro de Mendaña** (nacido en 1542 en Congosto), descubrió las Islas Salomón y las Islas Marquesas, gracias al apoyo y la política de expansión de su tío. Robert **Graves** escribió la novela *Las islas de la imprudencia* donde relata su odisea.

PEDRO LÓPEZ DE ARMESTO

Nacido en Villanueva de Valdueza, llegó a ser **Procurador** de la Real Audiencia de **Charcas** (Bolivia) sobre el 1560.

CRIADOS

Diego de **Yebra** Pimentel, Nuño **Carvajo** y Juan Fernández **Hilario** aparecen citados como emigrantes al Nuevo Mundo en **1563**, todos con la ocupación de **criados**. Los tres, como el insigne Lope García de **Castro**, originarios del pueblo.





JOSÉ DIEGO RODRÍGUEZ CUBERO

Este licenciado en Filosofía y Letras, profesor e investigador, nació en **Villanueva de Valdeuza** en 1935. Su labor docente, como hermano **marista**, le ha llevado por colegios en **Perú**, la República Democrática del Congo, España y Francia. Y fue en **Lima**, de visita en el *Museo de los Virreyes*, donde se topó con Lope **García de Castro**, un paisano suyo olvidado por la historia. Así, el historiador **Rodríguez Cubero** se puso manos a la obra para rescatar la obra del **insigne** berciano. Lo plasmó en un libro: *Don Lope García de Castro y Baeza de Grijalba. Un virrey berciano desconocido en El Bierzo*. Incansable investigador, de su gran conocimiento han salido obras como *El Señorío de Villanueva de Valdeuza* o divulgando la historia de la Tebaida Berciana como en *La Quintería del Real Monasterio de San Pedro de Montes*.





ERMITA DEL CRISTO

En la entrada a **Villanueva**, en la calle Real, se levanta la modesta **ermita del Cristo**. Planta rectangular, dispone de una **portada** de arco de medio punto con un tejadillo. En el retablo neoclásico aparece un Crucificado del XVIII. A través del ojo de la cerradura podremos **contemplar** cómo la luz del sol **ilumina** el altar a través de una **ventana** abocinada.





EL PUENTE Y ERMITA DE SAN LÁZARO

De probable origen **romano**, este singular puente se halla en el paraje del mismo nombre. Apenas le quedan pretilos y, debido a la vegetación, parece camuflarse del ojo humano. Aquí vierte sus aguas el arroyo de **Villanueva** en el río **Oza**.

LA ERMITA DE SAN LÁZARO

Pegada a este puente, se hallaba la ermita dedicada a San Lázaro, obra de un miembro de la Orden de los Caballeros de San Lázaro de Jerusalén. Construyeron un hospital “malatería” y varias casas, donde atendían aquellos enfermos de lepra, enfermedad incurable y vergonzosa por entonces.

En el **XVI**, el casar de **San Lázaro** pasa a ser un lugar de descanso de la Orden de los Caballeros de San Lázaro, y hospedería para los viajeros. En el siglo **XVII** el cura de Villanueva celebraba bodas y entierros. Hasta contó un **ermitaño**, Alberto Fernández, que debía mantenerla limpia y ordenada. Hoy apenas quedan algunas piedras bajo la maleza como recuerdo de aquella encomiable labor.





EL RÍO OZA Y LA VALDUEZA

Nace en **Montes** de Valdueza, alimentado por los arroyos que bajan de los **Aquilianos**. También se le conoce como el río **Valdueza**. Su pequeña longitud (unos 16 km) no es impedimento para el gran aprovechamiento de la **fuerza** de sus aguas en molinos y **batanes**. Tiene en **Toral de Merayo** su última parada antes de fundirse con el poderoso Sil. Hoy en día sigue dando de **beber** a buena parte de **Ponferrada**.

LA VALDUEZA

Oza, Valle del Oza, **Valdueza**. Así se denomina una de los territorios más singulares de **El Bierzo**. En sus dominios se encuentran pueblos tan emblemáticos como **Peñalba**, Montes de Valdueza o Valdefrancos. Llegó a contar con ayuntamiento propio, radicado en **San Esteban**. En **1974**, por efecto del despoblamiento, toda la Valdueza se integró en **Ponferrada**.





EL BARRANCO DE JUAN PRIETO

Este profundo **barranco** encierra una curiosa historia de la persona que le da nombre. Un 29 de agosto de 1588, en San Adrián de Valdueza, una vaca de **Asensia Estébanez** llamada *Lozana* fue despeñada por la vaca de **Macías Rodríguez**, acompañada por otra de **Juan Prieto**. Una especie de asesinato animal.

El vecino de Villanueva de Valdueza, Pedro **Estébanez**, lo vio y dio testimonio al juez: “La vaca de **Juan Prieto** arremetió a la vaca de Macía Rodríguez y le dio con los cuernos en las ancas, echándola del camino abajo hasta un arroyo, donde la vaca fue a parar., ayudada por la vaca de Asensia Estébanez que iba delante. vaca de **Juan Prieto** hincó los cuernos en las costillas de la vaca de Macía y Y sé, que si no fueran las dos vacas de Juan Prieto y Asensia Estébanez, la **vaca** de Macía no se despeñaba por ser el camino suficiente y venir la vaca mansa y segura”. El juez condenó a **Juan Prieto** y a Asensia Estébanez a que pagaran a Macías Rodríguez, seis ducados que parecía valer la vaca.

*Esta crónica la recoge el historiador José **Rodríguez Cubero** en uno de sus escritos.*





EL VINO DE PONFERRADA

Aunque actualmente el **prestigio** vitivinícola resuena con más brío en lugares como **Cacabelos** o Villafranca, la huella del vino sigue presente en **Ponferrada**. En el **Puente Boeza** se halla la única bodega **cooperativa** del municipio. Y hay bodegas en Dehesas, en Fuentesnuevas y en San Andrés de Montejos. Las lomas de **San Lorenzo** están tapizadas de vides que tornan con el paso de las estaciones. Y en todo el recorrido impera la **mencia**. Se divisan **Los Barrios**, donde esa huella se hace aún más visible en las impresionantes **casonas** y blasones.





SAN LORENZO

Es un alargado pueblo, en la ladera este del monte **Pajariel**. Lo atraviesa la carretera de Sanabria, un proyecto inacabado que debería haber conectado Ponferrada con la comarca zamorana de **Sanabria** y que paró en el **Campo** de las Danzas. En su **Plaza Mayor** destaca la Casa de los **Carujo**, un edificio barroco. Muy cerca, la iglesia de San Lorenzo, un templo del siglo XVIII, con reminiscencias del **barroco** gallego. Notable también es la Casa de los **Flórez**. San Lorenzo es tierra **fértil**: pimientos, cerezos, nogales, almendros, manzanos, castaños, perales y **vides** convierten sus campos en una fiesta.





LA CASA DE LOS FLÓREZ

En la carretera de **Sanabria** se levanta este buen ejemplo de arquitectura civil del siglo XX. Perteneció a **Apolinar** Flórez Deza. Ostentaba el título de Caballero **Cubierto** ante el Rey, una distinción instaurada por Carlos I y que permite hablar con el Rey de pie y cubierto; además reciben el tratamiento de primo por parte del Rey. Fue yerno del fundador del Banco **Herrero**. Permanece el **escudo** de la calle **Lombano**, notable por la gran cantidad de apellidos que recoge bajo su yelmo. Y los dos que hay en la fachada que mira a la carretera de Sanabria. Desde 1945, ha acogido en sus bajos una **cantina**.

ESCUDO DE LA CALLE LOMBANO





**PEÑALBA DE
TRANSPORTE GO
A LA DEMANDA**



**OTROS MEDIOS
DE TRANSPORTE**

LORENZO -
VALDECANAÓN - SAN ESTEBAN DE VALDUEZA -
VILLANUEVA DE VALDUEZA - VALDEFRANCOS - SAN
CLEMENTE DE VALDUEZA - MONTES DE VALDUEZA -

HORARIOS TUP

PARADAS EN PONTERRADA

- HOSPITAL DE EL BIERZO. 12:45 horas.
- CENTRO DE SALUD I. 13:00 horas.

MAPA ESQUEMÁTICO

AUTORÍA Y CONTACTO

ATENCIÓN: Hoy en día se presta el servicio de Peñalba los días lunes y miércoles. Desde el Centro de Salud I. Desde el Hospital de El Bierzo.

COPYRIGHT



TD1

SAN CLEMENTE DE VALDUEZA



MIÉRCOLES
Y SÁBADOS
LABORABLES

PUEBLOS CON PARADA

OTERO - PUENTE BOEZA - SAN LORENZO -
VALDECAÑADA - SAN ESTEBAN DE VALDUEZA -
VILLANUEVA DE VALDUEZA - VALDEFrancos - **SAN
CLEMENTE DE VALDUEZA** - MONTES DE
VALDUEZA - PEÑALBA

PARADAS EN PONFERRADA

- HOSPITAL** DE EL BIERZO. 12:45 horas.
- PARADA TUP **NAVALIEGOS**. 12:55 horas.
- CENTRO DE **SALUD I**. 13:00 horas.

ATENCIÓN: HAY UN SERVICIO A PEÑALBA LOS **MIÉRCOLES** LABORABLES, A LAS 7 DE LA MAÑANA, DESDE LA PARADA TUP **NAVALIEGOS**. Y A LAS 07:01 DESDE EL CENTRO DE **SALUD I**. Y SE PUEDE **REGRESAR** DESDE **PEÑALBA** DE SANTIAGO A LAS **14:15 HORAS** APROXIMADAMENTE.

TRAYECTO EN SENTIDO CONTRARIO: **CONSULTAR**.



900 20 40 20
Teléfono gratuito



PELINES
987 410 359



1 euro
por trayecto



TE1

SAN CLEMENTE DE VALDUEZA



LUNES A
VIERNES
LECTIVOS

PUEBLOS CON PARADA

PUENTE BOEZA - SAN LORENZO - SAN ESTEBAN DE
VALDUEZA - VILLANUEVA DE VALDUEZA - VALDEFrancos -
SAN CLEMENTE DE VALDUEZA

SALIDA DE PONFERRADA

-Colegio **CEIP** SAN ANDRÉS-
LA BORRECA 15:30 horas.

TRAYECTO EN SENTIDO CONTRARIO: **CONSULTAR.**



900 20 40 20
Teléfono gratuito



PELINES
987 410 359



1 euro
por trayecto





VEHÍCULO PARTICULAR

Marcar en **Maps**
u otro navegador:
San Clemente de Valdueza



TAXI DE PONFERRADA

987 009 900

De **Ponferrada** a
San Clemente de Valdueza

Desde **17** euros.

[MÁS INFORMACIÓN](#)

PRECIO **ORIENTATIVO**, TOMADO DE SU **WEB**.



BICICLETA DE MONTAÑA

Todo el recorrido es **apto** para
hacerlo en **bicicleta** de montaña.





MAPA ESQUEMÁTICO



NO ESTÁ A ESCALA

FORGAS





IDEA, DISEÑO, TEXTOS Y FOTOS

Luis García Prieto

OTROS TEXTOS Y FOTOS

Cristina Martínez García



rutasconbusponferrada@hotmail.com




607 41 65 66



PONFERRADA. EL BIERZO. ESPAÑA





Copyright © 2020 — Luis García Prieto-
Todos los derechos

Quedan reservados todos los derechos de explotación.

Este pdf y el Sitio Web se rige por las leyes españolas y se encuentra protegido por la legislación nacional e internacional sobre propiedad intelectual e industrial.

Los textos, diseños, imágenes, audios, bases de datos, logos, estructura, marcas y demás elementos de este pdf y el sitio donde se aloja, están protegidos por los derechos de propiedad intelectual e industrial de Luis García Prieto.

Cualquier reproducción, transmisión, adaptación, traducción, modificación, comunicación al público, o cualquier otra explotación de todo o parte del contenido de este pdf y el Sitio Web, efectuada de cualquier forma o por cualquier medio, electrónico, mecánico u otro, están estrictamente prohibidos salvo autorización previa por escrito de Luis García Prieto. Cualquier infracción de estos derechos puede dar lugar a procedimientos extrajudiciales o judiciales civiles o penales que correspondan.

MÁS INFORMACIÓN, EN LA WEB.

